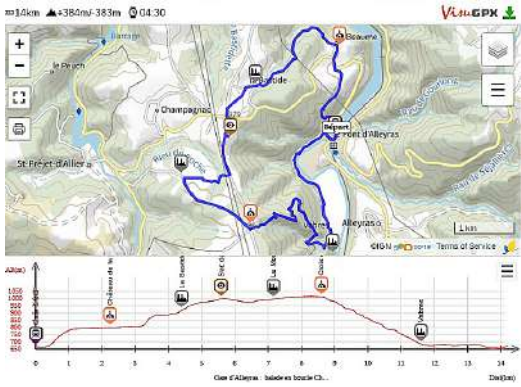


4 balades autour de la gare d'Alleyras

proposées par ViveLe.TrainCevenol.eu



14,2 km
Dénivelé : 384 m
Niveau : facile
Non balisé mais en partie GR470 (Rouge et blanc)

Points remarquables :
 Pont d'Alleyras – Château de la Beaume – La Bastide – Baraque du Chaumas – Suc de Moury - Le Mont – Croix de Sanis – Vabres – Pont de Vabres.

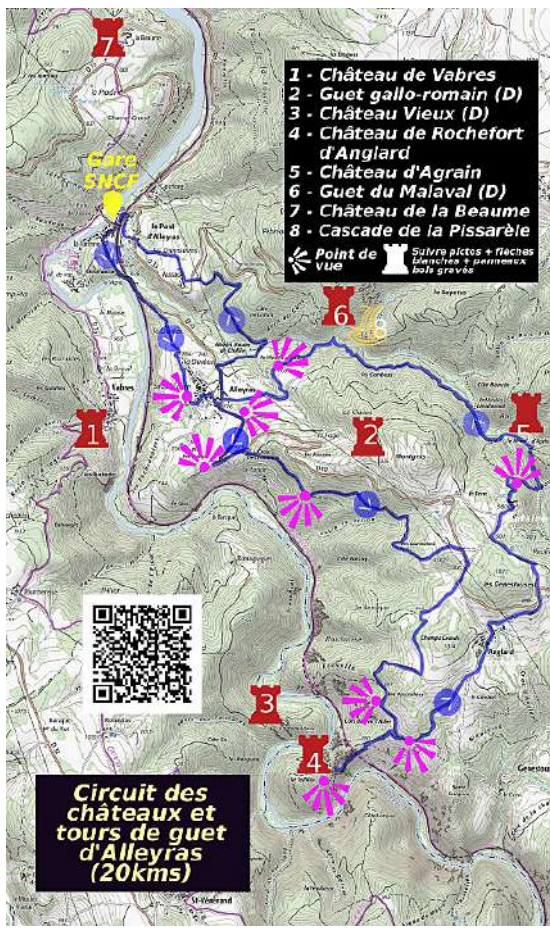
Visite du Château en juillet et août :
 téléphoner au 0633090705 ou 0607783464.

Si départ le matin retour possible par les trains du soir.

Trace sur votre mobile :



Château de la Beaume & Via Bolena ouest

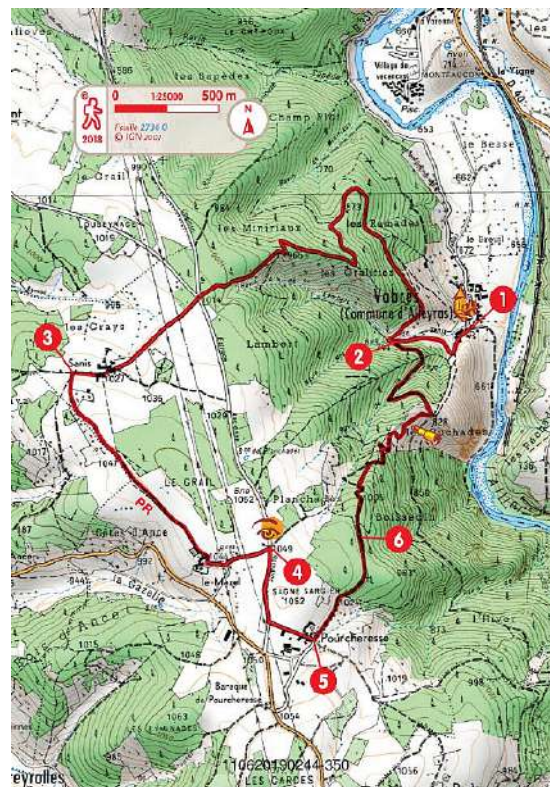


20 km
Dénivelé : 645 m
Niveau : difficile pour la partie chateau n°4, moyen si on l'évite

Si départ le matin tôt retour possible par les trains du soir.
 Trace sur votre mobile avec le QR code dans la carte ci-dessus.
Parcours disponible sur VisuGPX. Détails sur alleyras-capitale.info
 Fléché à l'aide de ces panneaux et des petits châteaux blancs :



Châteaux & tours de guet



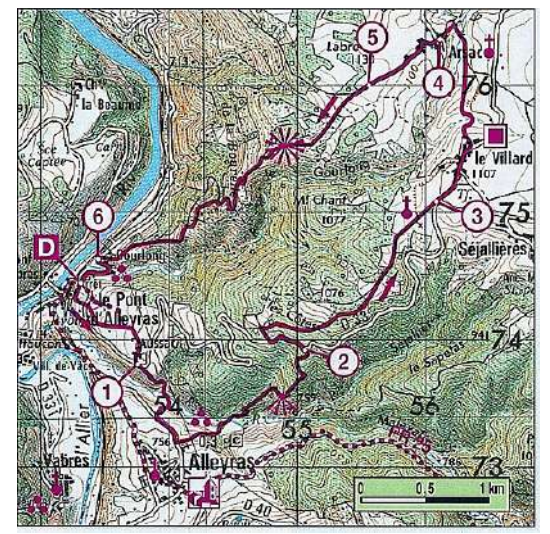
15 km
Dénivelé : 445 m
Niveau : facile.
Balisage du PR243 (Jaune)

D De la gare se rendre à Vabres (3 km).

- 1 Grimper par la route qui longe l'église. Vous êtes sur l'antique voie Bolène qui va à Javols. Elle devient piste et pénètre rapidement dans les bois. Attendre un embranchement.
 - 2 A droite, continuer la montée en lacets par la piste principale. Lorsqu'elle se scinde, poursuivre l'ascension à main gauche. Longer ensuite la ligne de crête pour terminer la montée. Au croisement, couper la route et aller en face jusqu'à Sanis. Traverser le hameau en ligne droite.
 - 3 Après le hameau, quitter la voie Bolène et tourner à gauche. Rester sur ce chemin, tout droit, et parvenir à une ferme. Prendre alors à gauche. Peu après, la route se sépare : rester à gauche et atteindre un carrefour (croix).
 - 4 Emprunter la route (ancienne voie romaine) à droite sur 375 m et gagner à gauche Pourcherresse.
 - 5 Au croisement, au bout du hameau, tourner à gauche sur le large chemin. Entamer la descente à travers bois et rester sur le chemin principal.
 - 6 A la fourche, prendre le chemin de droite (point de vue sur la vallée de l'Ailier). Peu après, poursuivre la descente à gauche et parvenir à l'embranchement de l'aller.
- 2 Virer alors à droite pour redescendre jusqu'à Vabres (tour seigneuriale). Retour à la gare (3km).



Tour de Vabres Via Bolena & Gévaudan



12 km
Dénivelé : 464 m
Niveau : moyen.
Balisage Jaune Blanc et Vert (PR244)

D Du parking, monter à gauche au-dessus de l'école pour rejoindre la D 33. La traverser et monter en face. Tourner à droite, suivre le sentier le long du mur pour rejoindre Aussac et la D 33.

- 1 La traverser et descendre le chemin herbeux à droite. Franchir le ruisseau de Malaval et remonter jusqu'à la D 40 que l'on suit à gauche. Descendre le premier chemin à gauche ; retraverser le ruisseau et grimper sur 1 km (en se retournant, vue sur Alleyras) jusqu'à la D 33.
- 2 La descendre à gauche sur 400 m, puis monter le premier chemin à droite à travers bois. 30 m après, virer encore à droite, puis rester toujours sur le chemin le plus à droite ; monter jusqu'à la D 33.
- 3 Suivre la route de gauche, jusqu'au Villard, à la sortie du village, descendre une piste à gauche, franchir le ruisseau du Villard, laisser un chemin herbeux à gauche et une piste à droite pour remonter jusqu'à Arsac.
- 4 Sur la place (croix), couper une route. S'engager en face sur la voie goudronnée qui tourne à gauche entre les maisons, puis vire à droite et se réduit à un chemin qui monte. Vous êtes sur l'antique voie Bolène.
- 5 À la crête, laisser un chemin à gauche. Poursuivre sur le chemin principal qui longe une ligne téléphontique, puis laisser un chemin à droite. Faire de même à l'entrée d'une pinède. Plus bas, le chemin vire en épingle à cheveux et suit une ligne de crête entre deux ravins (vue panoramique sur la crête du Devès, Roche-gude à droite, les gorges de l'Ailier, le barrage de Poutès, Douchanez et la Margeride en face, Le Pont-d'Alleyras à gauche). Laisser un chemin à droite. Dans un virage à droite, ignorer un sentier à gauche. Continuer sur une voie goudronnée pour atteindre Gourlong.
- 6 Suivre la D 40 à gauche jusqu'au Pont-d'Alleyras pour rejoindre le départ.



Boucle d'Arzac & Via Bolena est